








с. Сирищник

**НОВОПОСТАВЕНИ ЗНАЦИ СЪГЛАСНО ОД :**

-  A27 - Кръстовище с път без предимство отдясно
-  A28 - Кръстовище с път без предимство отляво
-  B2 - "Спри! Пропусни движещите се по пътя с предимство"
-  B2 - "Забранено влизането на ППС"
-  B26 - Забранено е движението със скорост по висока от означената
-  G6 - "Движение само надясно или наляво след знака"
-  T17 - с надпис "Пешеходна алея" - 1бр.

**"ДЖЕНЕРИС" Ад - гр.София**

обект: РЕКОНСТРУКЦИЯ НА УЛИЧНА МРЕЖА И ТРОТОАРИ В НАСЕЛЕНИТЕ МЕСТА: с.СВЕТЛЯ , с.СИРИЩНИК , с.КОСАЧА и с.КОВАЧЕВЦИ- ОБЩИНА КОВАЧЕВЦИ

подобект: с. СИРИЩНИК – НОВ КВАРТАЛ

част: ПЪТНА

фаза: РАБОТЕН ПРОЕКТ

чертеж: ОРГАНИЗАЦИЯ НА ДВИЖЕНИЕТО

възложител: ОБЩИНА КОВАЧЕВЦИ

|                  |                 |              |                 |
|------------------|-----------------|--------------|-----------------|
| П.С.             | инж. Кр.Николов |              |                 |
| Проект No 120390 | мащаб M1:500    | дата 11.2014 | чертеж No 8 8/8 |

