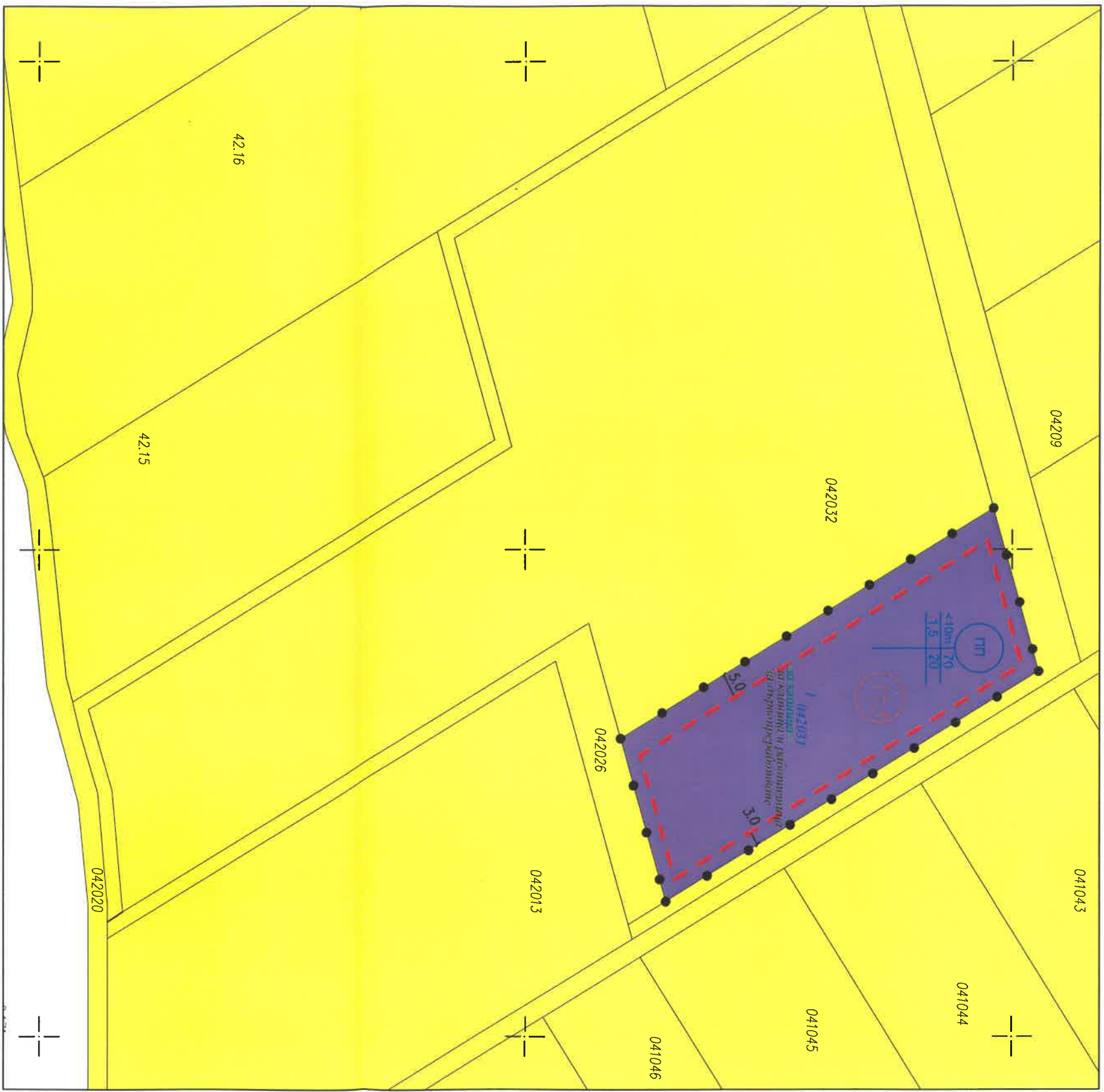
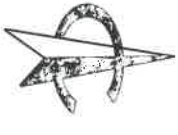







**ПРОЕКТ ЗА ИЗМЕНЕНИЕ НА ПУП (ПОДРОВЕН УСТРОЙСТВЕН ПЛАН) -  
ПЛАН ЗА ЗАСТОЯВАНЕ**

Ново отрязване на УПИ I-042031 за кланица в кв. 113,  
с.Ковачевци, общ.Ковачевци, обл.Перник



**Легенда**

-  Граница на застрояване
-  Граница на промяна на режима
-  Земеделска земя
-  Производствена територия
-  Път в земеделска територия



Координатна система 1970г.

**"СЪРВЕЙ ГРУП" ЕООД**  
гр.София 1618, бул "Цар Борис III" 221, ет.2  
office@surveygroup.eu, тел./факс 02/8502003

Проект за изменение на ПУП-ПРЗ - ново  
ОБЕКТ: отрязване на УПИ I-042031 в кв. 113,  
с.Ковачевци, общ.Ковачевци, обл.Перник

ЧЕРТЕЖ ПУП - ПЛАН ЗА ЗАСТРОЯВАНЕ

изработил	орх.Борислав Борисов	мащаб	M 1:1000
упрабител	инж.М.Димитров	датум	02.2019г.

Проверено от АТКК с рег.№ 2308/22.02.2010г.

