


ОБЕКТ: "ЗАКРИВАНЕ И РЕКУЛТИВАЦИЯ НА СЪЩЕСТВУВАЩО ДЕПО ЗА ТВЪРДИ БИТОВИ ОТПАДЪЦИ НА ТЕРИТОРИЯТА НА ОБЩИНА КОВАЧЕВЦИ"
ВЪЗЛОЖИТЕЛ: ОБЩИНА КОВАЧЕВЦИ
ЧАСТ: ОБЩА ЗАПИСКА
ФАЗА: РАБОТЕН ПРОЕКТ
ПРОЕКТАНТ: ИНЖ.КАЛИН РАНГЕЛОВ

ПЪЛНА ПРОЕКТАНТСКА ПРАВОСПОСОБНОСТ:

 Секция: ВС Части на проекта: по удостоверение за ППП	КАМАРА НА ИНЖЕНЕРИТЕ В ИНВЕСТИЦИОННОТО ПРОЕКТИРАНЕ ПЪЛНА ПРОЕКТАНТСКА ПРАВОСПОСОБНОСТ Регистрационен № 12715 инж. КАЛИН ИВАНОВ РАНГЕЛОВ Подпис:  ВАЖИ С ВАЛИДНО УДОСТОВЕРЕНИЕ ЗА ППП ЗА ТЕКУЩАТА ГОДИНА
--	--






ОДОБРЯВАМ:
 На осн. чл. 145, чл. 147 ал. 6, т. 2 от ЗУТ
 гл. архитект: 
 Община Ковачевци /арх. Илияна Петрова/
 12.12.2019 г.




Удостоверение
 Изх. № 92

19.11.2019


СЪГЛАСУВАЛИ ПРОЕКТАНТИ:

ПРОЕКТАНТ	ЧАСТ	ПОДПИС
инж. Димитър Бакърджиев	Инженерна геология и хидрогеология	
инж. Калин Рангелов	Земна основа и Хидротехническа; Технологична; Техническа рекултивация; Контрол и мониторинг;	
л. арх. Илияна Петрова	Биологична рекултивация	
инж. Изолина Ботева	Пожарна безопасност	
инж. Кирил Велиновски	Геодезическа	

**СЪГЛАСУВАЛ ВЪЗЛОЖИТЕЛ
 ОБЩИНА КОВАЧЕВЦИ**



/ПОДПИС И ПЕЧАТ/:

ОДОБРЯВАМ:
 На осн. чл. 145, чл. 147 ал. 6, т. 1 от ЗУТ
 и протокол № 2019 г. от ОБСЗУТ
 гл. архитект:
 Община Ковачевци
 г.

м. Декември
 2018 година
 гр. София

КИИП

УДОСТОВЕРЕНИЕ

ЗА ПЪЛНА ПРОЕКТАНТСКА ПРАВОСПОСОБНОСТ

Регистрационен номер № 12715

Важи за 2019 година

ИНЖ. КАЛИН ИВАНОВ РАНГЕЛОВ

ОБРАЗОВАТЕЛНО-КВАЛИФИКАЦИОННА СТЕПЕН
МАГИСТЪР

ПРОФЕСИОНАЛНА КВАЛИФИКАЦИЯ

СТРОИТЕЛЕН ИНЖЕНЕР ПО ВОДОСНАБДЯВАНЕ И КАНАЛИЗАЦИЯ

включен в регистъра на КИИП за лицата с пълна проектантска правоспособност
с протоколно решение на УС на КИИП 33/17.03.2007 г. по части:

ВОДОСНАБДИТЕЛНИ И КАНАЛИЗАЦИОННИ ИНСТАЛАЦИИ НА СГРАДИ И СЪОРЪЖЕНИЯ
ВОДОСНАБДИТЕЛНИ И КАНАЛИЗАЦИОННИ МРЕЖИ И СЪОРЪЖЕНИЯ НА ТЕХНИЧЕСКАТА
ИНФРАСТРУКТУРА
КОНСТРУКТИВНА НА ВиК СИСТЕМИ
ТЕХНОЛОГИЧНА НА ПРЕЧИСТВАТЕЛНИ СТАНЦИИ ЗА ПРИРОДНИ ВОДИ, БИТОВИ И
ПРОМИШЛЕНИ ОТПАДЪЧНИ ВОДИ
ТРЕТИРАНЕ И УПРАВЛЕНИЕ НА ОТПАДЪЦИ
ТЕХНОЛОГИЧНА НА СТАЦИОНАРНИ ПОЖАРОГАСИТЕЛНИ СИСТЕМИ С ВОДА И
ПОЖАРОГАСИТЕЛНА ПЯНА

Председател на РК



инж. К. Рангелов



Председател на УС на КИИП

инж. И. Каралеев

Председател на КР

инж. А. Читев

„ПРОФЕСИОНАЛНА ОТГОВОРНОСТ В ПРОЕКТИРАНЕТО И СТРОИТЕЛСТВОТО” ПО ЧЛ. 171 ОТ ЗУТ

Дата и място на сключване: 11.03.2019 г., гр. Перник

Застраховател: „Дженерали Застраховане” АД, ЕИК: 030269049, Адрес: гр. София 1504, бул. ”Княз Ал. Дондуков” № 68, Лиценз № 1/26.03.1998 г., тел.: *7222, факс: 02/92 67 112, ел. поща: information.bg@generali.com, www.generali.bg
Представителство на застрахователя, код:Фронт офис Перник , 440
Застрахователен посредник: Василка Митева, Адрес:гр. Перник , ул. Черешово топче № 3, Удостоверение за легитимация № 314272015

Застраховач/ КАЛИН ИВАНОВ РАНГЕЛОВ, ЕГН: 6101253841,Адрес на управление: гр. Перник , ул. Юрий Гагарин 39,
Застрахован: вх.Г, ап. 90, телефон: 0878497606

Застрахована дейност: Всички обекти през срока на застраховката, изпълнявани от Застрахования като:
 проектант
 консултант за извършване на оценка за съответствие на инвестиционния проект със съществените изисквания към строежите
 консултант за упражняване на строителен надзор
 строител - за цялостно изпълнение на строителството или на отделни видове строителни и монтажни работи
 лице, упражняващо строителен надзор - за строежи от пета категория, в случаите, когато по желание на възложителя се изпълнява надзор
 лице, упражняващо технически контрол по част ”Конструктивна” на инвестиционния проект, за които не е извършена оценка за съответствието от консултант

Срок на застраховката: 12 месеца

Период на застрахователно покритие и От 00:00 часа на 13.03.2019 г.
Застрахователен период: До 24:00 часа на 12.03.2020 г.

Лимит на отговорност: Лимит на отговорност за едно събитие: 25 000 BGN
Общ лимит на отговорност за всички събития: 50 000 BGN

Самоучастие: 10%, но не по-малко от 2000 лв. във всеки иск
Специални договорености: Не се договарят

Териториален обхват: Република България

Приложимо законодателство: Българското законодателство

Застрахователна премия: 50.00 BGN, Данък 2% по ЗДЗП: 1.00 BGN, Общо дължимата сума: 51.00 BGN, (словом: петдесет и един лв.), платими еднократно.
Застрахователното покритие започва да тече след заплащането на застрахователната премия в цялост или на първата вноската от нея, ако е уговорено разсрочено плащане на премията. Застрахованият се счита за писмено предупреден по смисъла на чл. 368, ал. 3 от КЗ, че при неплащане на която и да е от разсрочените премийни вноски на посочената за падеж дата. Застрахователят упражнява правото си да прекрати застраховката, считано от 00.00 часа на 16 ден, следващ датата на падежа, на която дължимата разсрочена вноската е следвало да бъде платена

Декларация на застрахования:

С подписа си върху тази полица Застрахованият декларира:

1. че му е предоставена информацията, предназначена за ползвателя на застрахователната услуга, съгласно Кодекса за застраховането.
2. че е получил, запознат е и е съгласен с Общите и Специални условия на застраховка застраховка „Професионална отговорност в проектирането и строителството” по чл. 171 от ЗУТ.
3. че преди сключването на този застрахователен договор:
 - 3.1. е получил цялата необходима предварителна индивидуализираща информация за Застрахователя и неговия застрахователен агент - наименование, правно организационна форма, държава по седалище, седалище и адрес на управление, като тази информация за Застрахователя е посочена и в този застрахователен договор;
 - 3.2. е информиран от Застрахователя за реда за подаване на жалби, съгласно правилата за уреждане на претенции достъпни постоянно на интернет страницата на Застрахователя: www.generali.bg, както и, че има възможност да подава жалби срещу Застрахователя или неговия застрахователен агент пред Комисията за финансов надзор и други държавни органи, и за формите за извънсъдебно уреждане на спорове;
 - 3.3. е информиран, че докладът за платежоспособността и финансовото състояние на Застрахователя е постоянно достъпен на интернет страницата му: www.generali.bg;
 - 3.4. е информиран, че приложимият закон спрямо този застрахователен договор е Българският и това обстоятелство е посочено и в Общите условия по него;
 - 3.5. разпространителят на застрахователни продукти му е предоставил достатъчна информация по разбираем за него начин, относно застрахователния продукт, за да може да вземе информирано решение за сключването на застрахователен договор;
 - 3.6. че е уведомен достатъчно време преди сключването на настоящата застраховка, че Застрахователят не предоставя съвет относно разпространяваните от него застрахователни продукти.

Застрахованият декларира, че е получил / не е получил своевременно преди сключването на настоящата полица информацията по чл. 13 от Общия регламент за защита на данните (ЕС) 2016/679;

Застрахованият е съгласен / не е съгласен „Дженерали Застраховане” АД да обработва личните му данни за маркетингови и промоционални цели във връзка с предоставяните от Дружеството застрахователни услуги. Застрахованият е информиран, че може да оттегли своето съгласие по всяко време, като изпрати нарочно електронно съобщение в тази насока до следния e-mail адрес: information.bg@generali.com

Настоящата полица се предоставя в оригинал на всяка от страните.

ЗАСТРАХОВАЩ: 
Калин Рангелов

ЗАСТРАХОВАТЕЛ: 
Василка Митева
GENERALI
Фронт офис Перник

ОБЩА ЗАПИСКА

1. ДОКУМЕНТАЦИЯ НА ПРОЕКТА

1.1. Основание за разработване

Настоящият работен проект е в изпълнение на договор за проектиране на закриване и рекултивация на съществуващо сметище в община Ковачевци.

Нормативни документи:

1. Наредба № от 24.08.2004г за изискванията, на които трябва да отговарят площадките за разполагане на съоръжения за третиране на отпадъци, изд. от МОСВ, МРРБ, МЗГ и МЗ, обн. ДВ., бр. 81 от 17.09.2004г.
2. Наредба № 6 от 27.08.2013 г. за условията и изискванията за изграждане и експлоатация на депа и на други съоръжения и инсталации за оползотворяване и обезвреждане на отпадъци, изд. от МОСВ, обн., ДВ, бр. 80 от 13.09.2013 г., в сила от 13.09.2013 г.
3. Наредба № 4 от 21.05.2001 г. за обхвата и съдържанието на инвестиционните проекти, изд. МРРБ, обн., ДВ, бр. 51 от 5.06.2001 г.
4. БДС относно материалите, влагани при изграждане на депа за отпадъци.
5. Наредба № 3 от 01.04.2004г. за класификация на отпадъците, изд. от МОСВ и МЗ, обн. ДВ., бр.44 от 25.05.2004г.
6. Наредба № 26 за рекултивация на нарушени терени, подобряване на слабопродуктивни земи, отнемане и оползотворяване на хумусния пласт
7. Закон за управление на отпадъците - Обн. ДВ. бр.86 от 30 Септември 2003г. и изменения.
8. Други законови и нормативни актове.

1.2. Съдържание на проекта

Работният проект съдържа следната документация, изготвена от Изпълнителя:

- част Обща записка
- част. Геодезия
- част Геоложки и хидрогеоложки проучвания
- част Хидроложки проучвания
- част Земна основа и Хидротехническа
- част Техническа Рекултивация
- част. Технологична
- част Биологична Рекултивация
- част Мониторинг
- част Пожарна безопасност
- част – КСС

2. ИЗХОДНИ ДАННИ

- Геодезично заснемане на съществуващото положение
 - Геоложко проучване - предоставено от Възложителя;
- Предвиденото за закриване и рекултивация сметище се отнася към:

- Втора категория строежи - съгласно ЗУТ, чл.137, т.2, г /съоръжения и инсталации за третиране на отпадъци/ [3];
- Категорията на хидротехническото строителство, подчинено на изискванията на Наредба №6 [5], Гл. първа, чл.6 "Депата, както и съоръженията и по гл.трета се проектират и изграждат при спазване изискванията на чл. 169 от Закона за устройство на територията (ЗУТ), тази наредба ..." и цитираните в този член нормативни документи;

3. ОПИСАНИЕ НА ПЛОЩАДКАТА

3.1. Местоположение

Площадката на сметището се намира северозападно от с.Ковачевци. Преобладаващата част от отпадъците на сметището са смесени битови и малка част от тях производствени и строителни отпадъци. През годините натрупаните отпадъци на депото са пробутвани с булдозер и частично уплътнени. Част от отпадъците са разпилени върху частни земеделски земи граничещи с терена определен за депо..

3.2. Собственост на земята и начин на ползване

Депото за твърди битови отпадъци се намира в Община Ковачевци, Област Перник, махала „Годорина“, местност „Пузалка“, УПИ I-000434 , с площ 5.00дка, НТП „сметище“, публична общинска собственост, акт № 632 от 18.01.2018г. с граници: на изток имот №000434, на юг имот №138012, на запад имот №138011, имот №138010 и имот №138009, на север със землище на с.Сирищник и с имот №0004123 – пътна мрежа на Община Ковачевци.

3.3. Описание на сметището

Съгласно направенните проучвания е установено, че в района на депото и терените около него, има общо депонирани ТБО в размер на 14600 куб.м. Сметището заема левия скат по течението на локално дере, което води началото си от микроязовир. Максимална височина на натрупване на отпадъка е до 7,0 м

Основното тяло на депонираните отпадъци е разположено върху УПИ I-000434 от депонирания отпадък са засегнати и други имоти.

Сметището не притежава оборудване. Няма изградена ограда. Полученият инфилтрат ще се събира във водоплътен резервоар от полипропиленови елементи с обем 3000l. Събрания инфилтрат ще се изважда посредством бензинова помпа.

Няма доклад за ОВОС и документ за въвеждане в експлоатация, съобразно действащата нормативна база.

В заключение следва, че сметището не е технически оборудвано съгласно изискванията на Наредба 6 от 27.08.2013г.

5. ПРОЕКТНО РЕШЕНИЕ


Съгласно направения анализ в т.2.4 за местоположението, техническото състояние и експлоатацията на сметището на с.Ковачевци и заключението относно опазване на околната среда и здравето на хората е взето решение за закриване, саниране и последващо контролиране на обекта.

Към настоящият момент на сметището на с.Ковачевци, са депонирани отпадъци в размер на 14600,0 м3 - битови, селскостопански, строителни и земни маси в съответствие с разпоредбите на Наредба № 9 от

28 септември 2004 г. за реда и образците, по които се предоставя информация за дейностите по отпадъците, както и реда за водене на публичния регистър на издадените разрешения, регистрационните документи и на закритите обекти и дейности Те са разположени на площ от 2.878дка, при имот с размери 5 дка, отреден за сметище и извън терена на площ от около 4дка.има депонирани отпадъци. Целта на проекта е всички налични отпадъци да се съберат в отредения имот и да се рекултивират.

Проекта е изпълнен съгласно Наредба №6/2013 и Наредба26 за рекултивация на нарушени терени и съдържа:

- част Обща записка – описание на депото и проектните части
- част. Геодезия – заснемане на съществуващото положение, направа на вертикална планировка, профили и трасировъчен план
- част Геоложки и хидрогеоложки проучвания – обследване на геоложките и хидрогеоложки условия на терена на депото.
- част Земна основа и Хидротехническа – направа на изчисления на стабилитета на рекултивираното депо.
- част Техническа Рекултивация – определя начина и материалите за изпълнение на техническата рекултивация.
- част. Технологична – определя технологията на изпълнение
- част Биологична рекултивация – вида и начина на изпълнение на биологичната рекултивация, видове тревни смеси, количества и вид торове. График на изпълнение.
- част Мониторинг - начин и местата за контрол съгл. Прил.3 от Наредба 6/2013г.
- част Пожарна безопасност – Псивни и активни действия при изпълнение на рекултивационните дейности.
- част – КСС



	КАМАРА НА ИНЖЕНЕРИТЕ В ИНВЕСТИЦИОННОТО ПРОЕКТИРАНЕ
	ПЪЛНА ПРОЕКТАНТСКА ПРАВОСПОСОБНОСТ
Секция: ВС	Регистрационен № 12715
Части на проекта: Съставил: за ПП	инж. КАЛИН ИВАНОВ РАНГЕЛОВ Подпис: _____
	ВАЖИ С ВАЛИДНО УДОСТОВЕРЕНИЕ ЗА ПП ЗА ТЕКУЩАТА ГОДИНА

/инж. Калин Рангелов/

Възложител: Община
Ковачевица