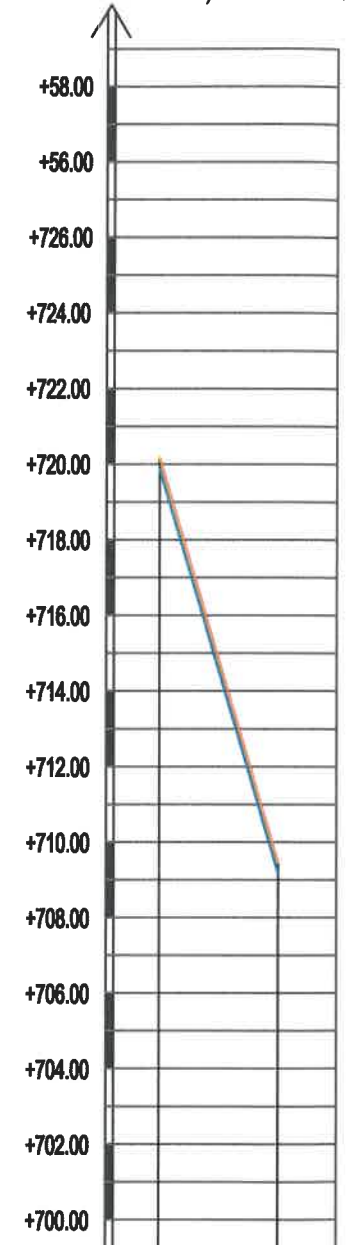


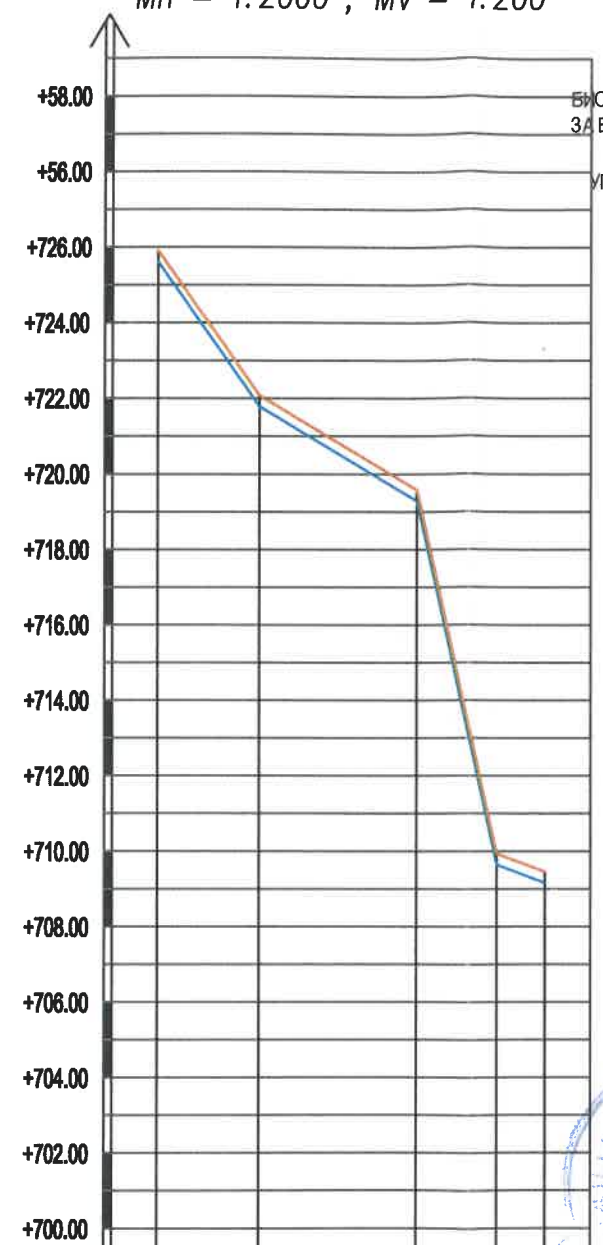
Надлъжен профил на отводнителна канадка кл.3
Mh = 1:2000 ; Mv = 1:200



Mh 1:200
ML 1:2000

Категория почва		уплътнени земни почви	
Дължина, м		бет.канавка	
Наклон %		15.3%	
Дълбочина на изкопа		31.45	
Коти	Проектен Терен	719.78	709.46
	Дъно	719.78	709.06
Дължини	Частични	31.45	
	Общи	0.00	31.45
№ точка		T-9	T-12

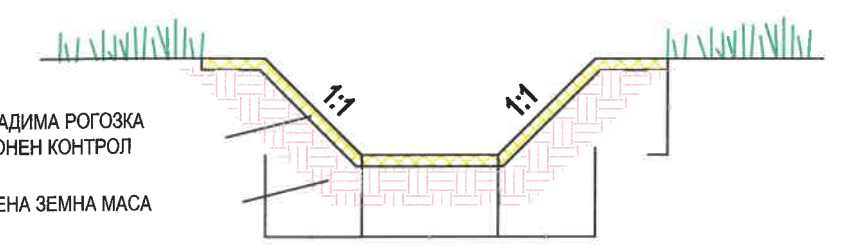
Надлъжен профил на отводнителна канадка кл.4
Mh = 1:2000 ; Mv = 1:200



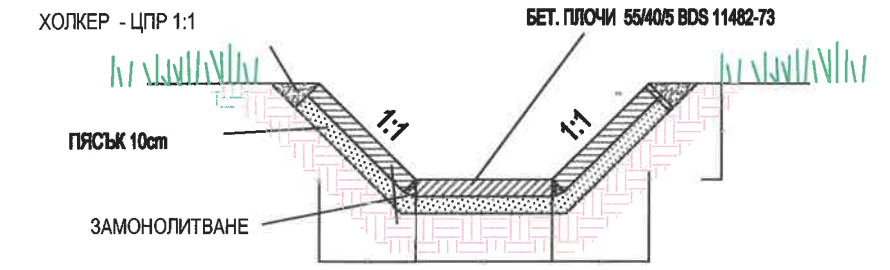
Mh 1:200
ML 1:2000

Категория почва		уплътнени земни почви		уплътнени земни почви	
Дължина, м		канавка		земни почви	
Наклон %		14.3%		6%	
Дълбочина на изкопа		26.80		41.50	
Коти	Проектен Терен	725.61	725.91	719.18	719.58
	Дъно	725.61	721.78	719.18	709.94
Дължини	Частични	26.80		41.50	
	Общи	0.00	26.80	68.30	102.70
№ точка		T-1	T-13	T-14	T-12

Детайл канавка - земен профил



Детайл бетонова канавка



— ТЕРЕН
— ДЪНО КАНАВКА

Печат за пълна проектантска правоспособност

КАМАРА НА ИНЖЕНЕРИТЕ И ИНВЕСТИЦИОННОТО ПРОЕКТИРАНЕ

ПЪЛНА ПРОЕКТАНТСКА ПРАВОСПОСОБНОСТ

Регистрационен № 12715

инж. КАЛИН ИВАНОВ РАНГЕЛОВ

Подпис: _____

Валидно удостоверение за пълна правоспособност за ПП

ВЪЗЛОЖИТЕЛ: Община Ковачевци

ОБЕКТ: "Закриване и рекултивация на съществуващо депо за твърди битови отпадъци на територията на община Ковачевци"

ЧАСТ: ТЕХНИЧЕСКА РЕКУЛТИВАЦИЯ

ПРОЕКТАНТ: инж.Калин Рангелов

ЧЕРТЕЖ: НАДЪЛЪЖЕН ПРОФИЛ ОТВОДНИТЕЛНА КАНАВКА КЛ.3 И КЛ.4

Съг. специалности:	ПРОЕКТАНТ:	ПОДПИС:
Инженерна геология и хидрогеология	инж. Димитър Бакърджиев	
Част Земна Основа и Хидротехническа	инж. Калин Рангелов	
Част Технологична	инж. Калин Рангелов	
Част Техническа рекултивация	инж. Калин Рангелов	
Част Контрол и мониторинг	инж. Калин Рангелов	
Част Биологична рекултивация	л. арх. Илияна Петрова	
Част Пожарна Безопасност	инж. Изолена Ботева	
Част Геодезическа	инж. Кирил Велиновски	

Консултант/Строителен Изпълнител

г-р. Ст. Ст. Ст.

Удостоверение № 1220/12.2014 г.

392 БРЛ 19.11.2019

Директор: _____